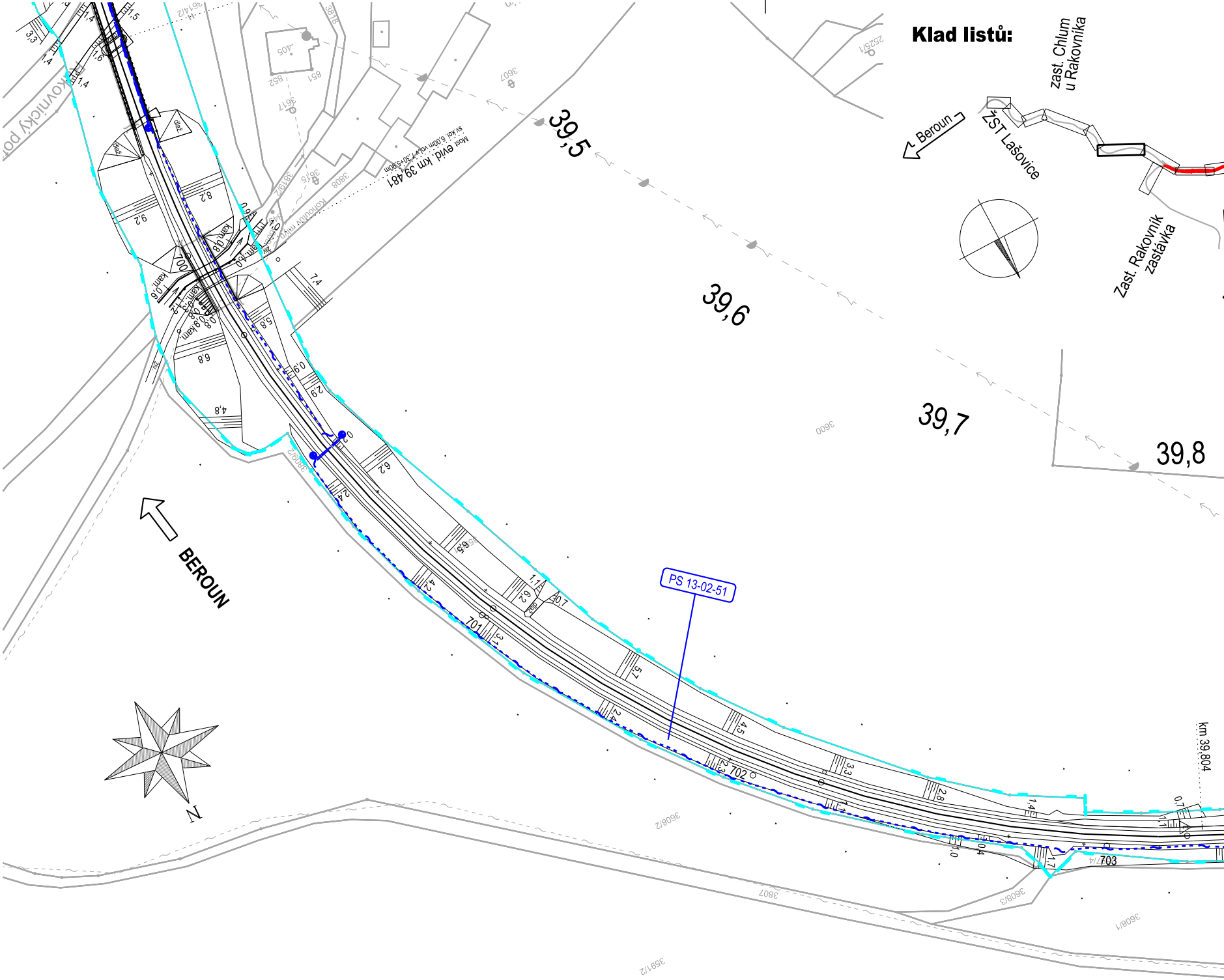
Klad listů:
zast. Chlum u Rakovníka
ŽST Lašovice
Beroun
Zast. Rakovník zastávka
39,5
39,6
39,7
39,8
km 39,804
PS 13-02-51
BEROUN
Most evid. km 39,481
sv.kol. 6,00m vol.v. 1,30+5,90m
Kohoutův mlýn
Rakovnický potok
701
702
703
3600
3608/2
3608/3
3608/1
3807
3591/2
3607
3617
852
851
405
3614/2
3818
3808
3819/2
2525/1

Koordinační situace 1:1000
6. Výkres

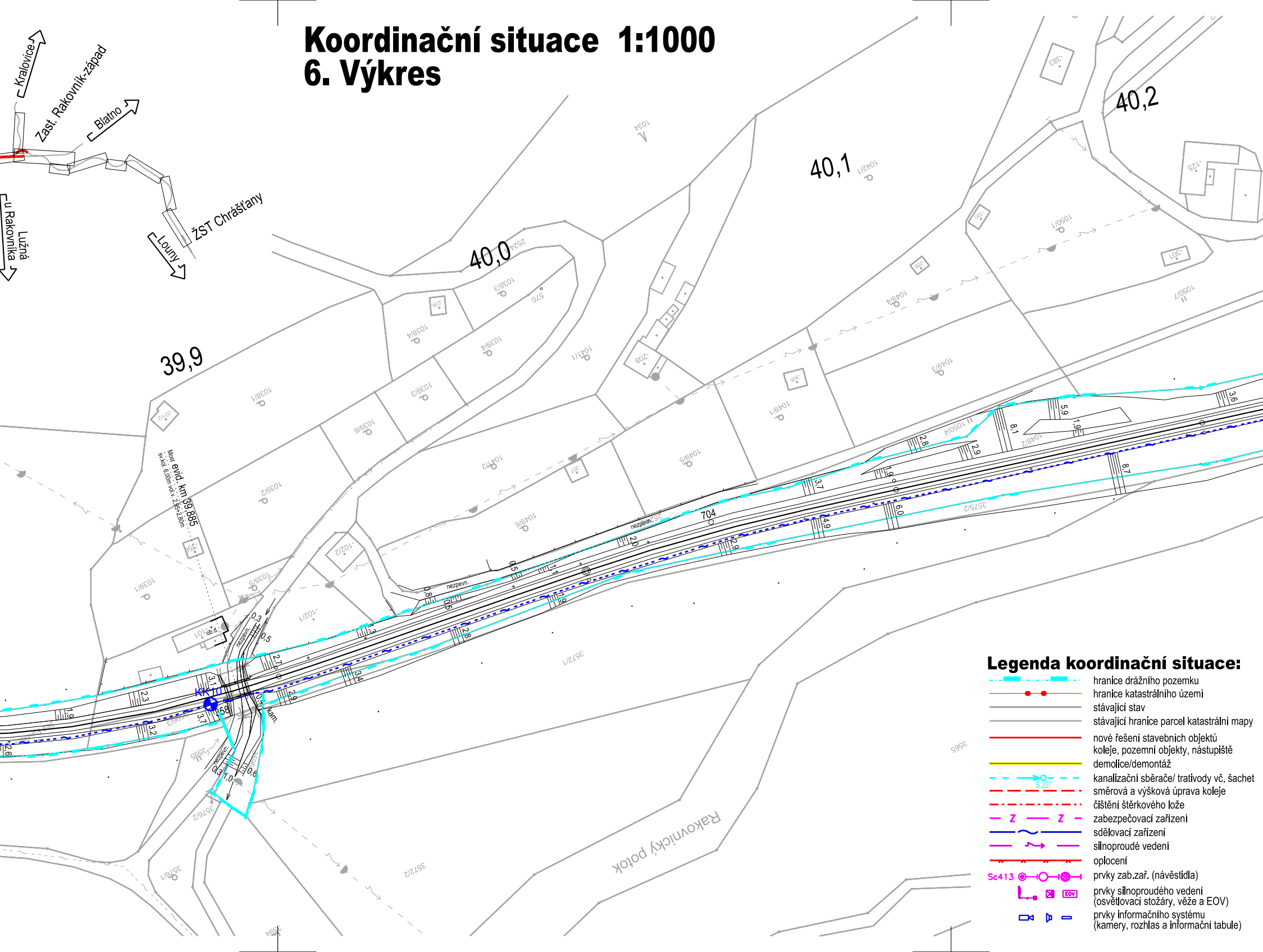
Kralovice
Zast. Rakovník-západ
Blatno
ŽST Chrášťany
Louny
Lužná u Rakovníka
40,2
40,1
40,0
39,9
Most evid. km 39,885
sv.kol. 6,00m vol.v. 2,65-2,80m
KK10
704
nezpevn.
kam.
Rakovnický potok
3572/1
3572/2
3565

Legenda koordinační situace:

- hranice drážního pozemku
- hranice katastrálního území
- stávající stav
- stávající hranice parcel katastrální mapy
- nové řešení stavebních objektů koleje, pozemní objekty, nástupiště
- demolice/demontáž
- kanalizační sběrače/ trativody vč. šachet (Š 207)
- směrová a výšková úprava koleje
- čištění štěrkového lože
- zabezpečovací zařízení (Z)
- sdělovací zařízení
- silnoproudé vedení
- oplocení
- prvky zab.zař. (návěstidla) (Sc413)
- prvky silnoproudého vedení (osvětlovací stožáry, věže a EOV)
- prvky informačního systému (kamery, rozhlas a informační tabule)

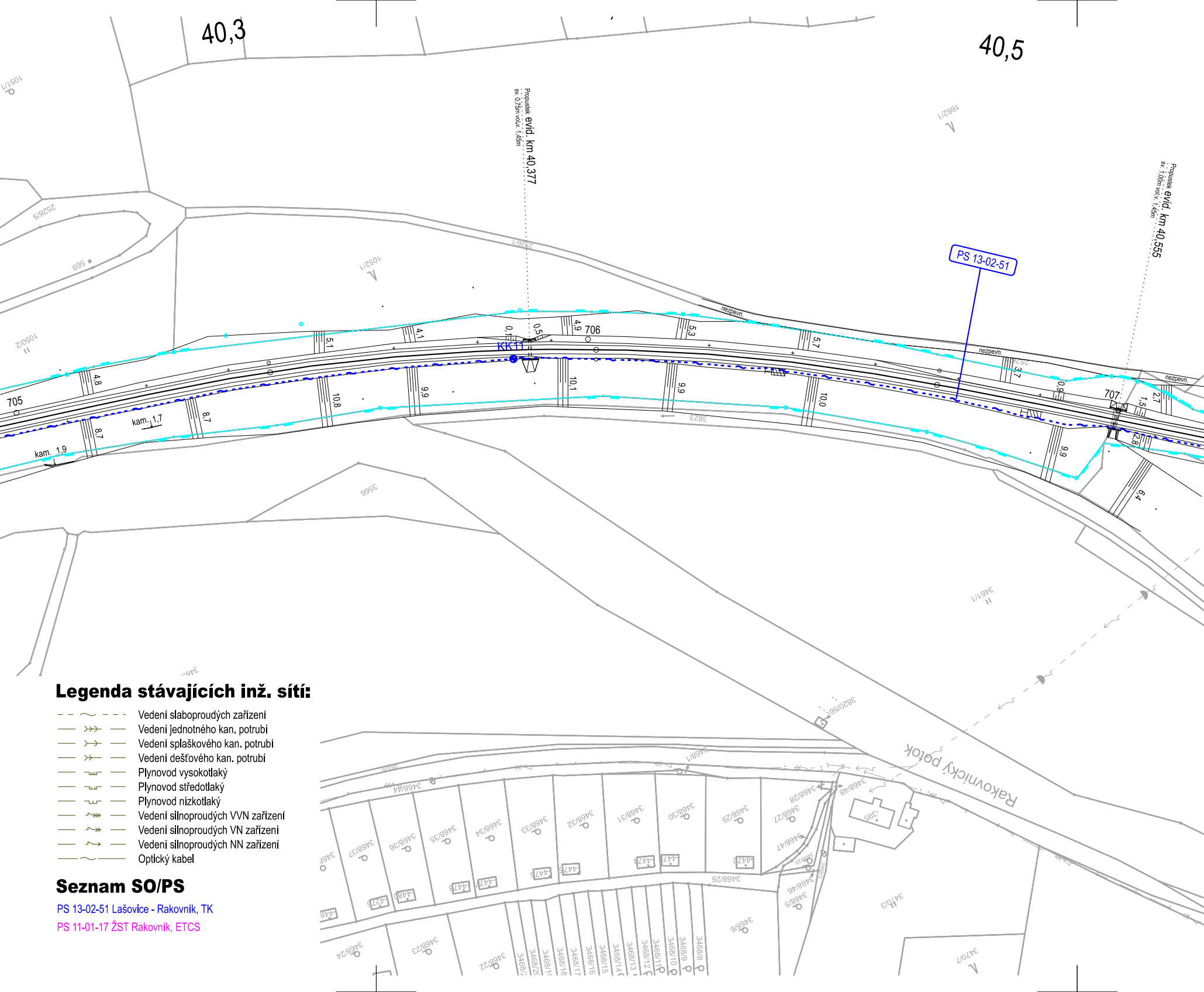
40,3
40,5
Propustek evid. km 40,377
sv. 0,75m vol.v. 1,45m
Propustek evid. km 40,555
sv. 1,00m vol.v. 1,45m
PS 13-02-51
KK11
705
706
707
nezpevn.
nezpevn.
nezpevn.
kam. 1,7
kam. 1,9
4,8
5,1
4,1
0,1
0,5
4,9
5,3
5,7
3,7
0,9
1,5
2,7
2,8
6,4
8,7
8,7
10,8
9,9
10,1
9,9
10,0
9,9
1051/1
1052/1
1050/2
2526/5
569
1662/1
2525/1
3566
3823
3461/1
3820/56
Rakovnický potok
3468/1
3468/44
3468/37
3468/36
3468/35
3468/34
3468/33
3468/32
3468/31
3468/30
3468/29
3468/28
3468/27
3468/48
3468/47
3468/46
3468/5
3468/26
3468/24
3468/23
3468/22
3468/6
3468/8
3468/9
3468/10
3468/11
3468/12
3468/13
3468/14
3468/15
3468/16
3468/17
3468/18
3468/20
3470/3
3470/1
395

Legenda stávajících inž. sítí:

- – – ~ – – – Vedení slaboproudých zařízení
- —— ⋙ —— Vedení jednotného kan. potrubí
- —— ≫ —— Vedení splaškového kan. potrubí
- —— > —— Vedení dešťového kan. potrubí
- —— Plynovod vysokotlaký
- —— Plynovod středotlaký
- —— Plynovod nízkotlaký
- —— Vedení silnoproudých VVN zařízení
- —— Vedení silnoproudých VN zařízení
- —— Vedení silnoproudých NN zařízení
- ——~—— Optický kabel

Seznam SO/PS

PS 13-02-51 Lašovice - Rakovník, TK

PS 11-01-17 ŽST Rakovník, ETCS

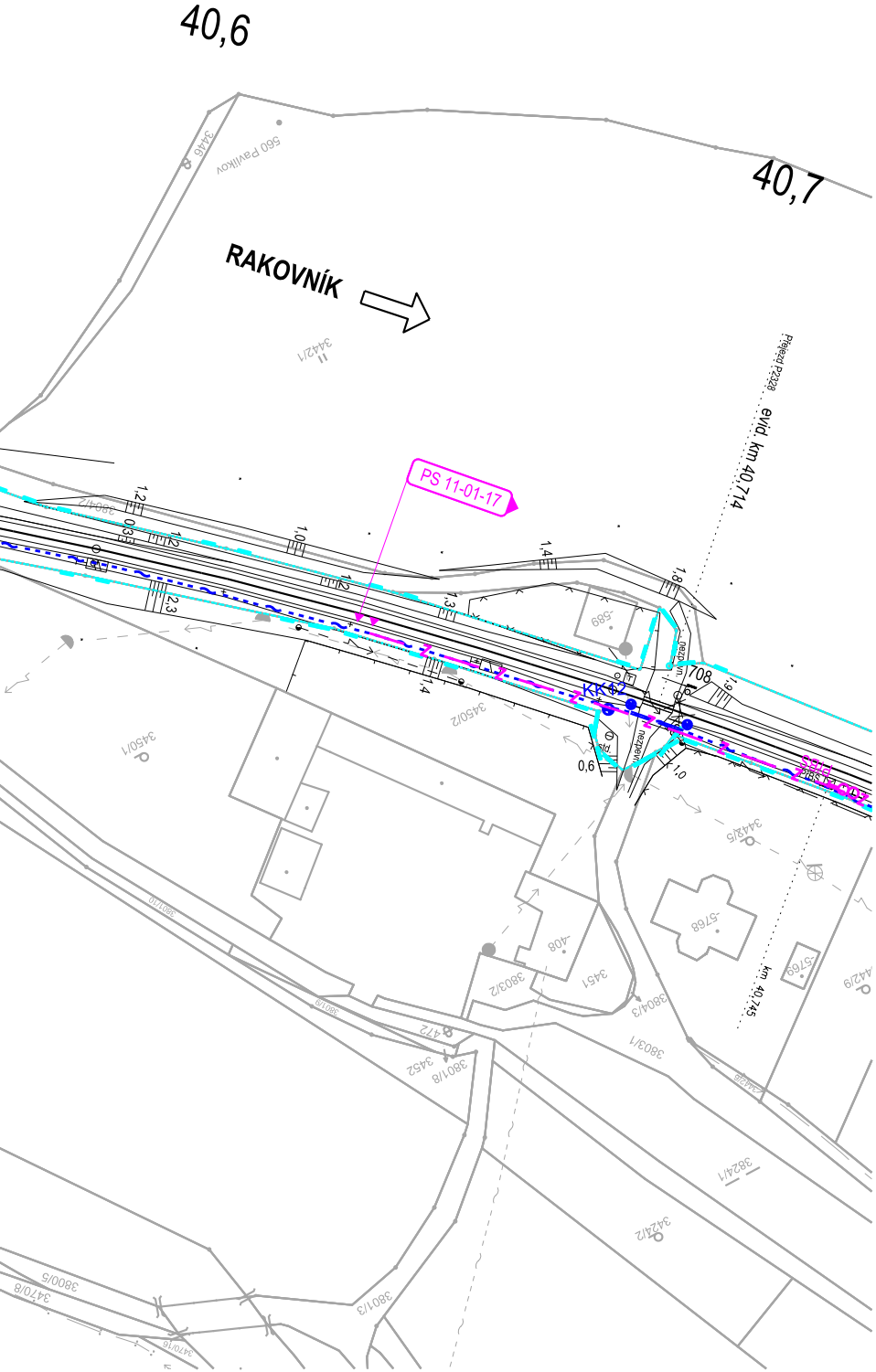
40,6
40,7
RAKOVNÍK
PS 11-01-17
evid. km 40,714
Přejezd P2326
KK12
708
0,6
km 40,745
560 Pavlíkov
3446
3442/1
3450/2
3450/1
3442/5
3451
3803/2
3803/1
3803/3
3801/8
3804/3
3824/1
3424/2
3452
472
3442/9
3801/3
3800/5
3470/8
589
408
5769
5768

Ministerstvo dopravy
Státní fond dopravní infrastruktury

Jiná ověření:

Paré:

Orientační schéma:

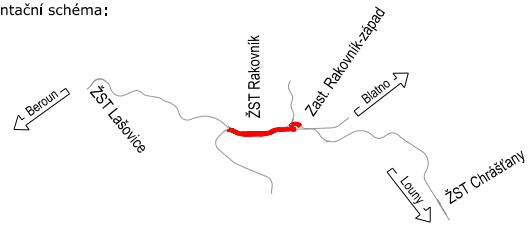
Beroun
ŽST Lašovice
ŽST Rakovník
Zast. Rakovník-západ
Blatno
Louny
ŽST Chrášťany

Razítko oprávněné osoby:

Podpis: Datum:

Revize:	Datum:	Popis:	Kontroloval:
P01	16.4.2024	Odevzdání dokumentace k připomínkovému řízení	Ing. Jan Lehnert
001	26.11.2024	Odevzdání dokumentace se zapracovanými připomínkami	Ing. Jan Lehnert

Stavebník/Investor:	**Správa železnic, státní organizace**
Adresa:	**Dlážděná 1003/7, 110 00 Praha 1**
Zástupce investora:	Stavební správa západ
Adresa:	Ke Štvanici 656/3, 186 00, Praha 8

SPRÁVA ŽELEZNIC

Zhotovitel díla:	**Valbek, spol. s r.o.**
Adresa:	V Olšinách 2300/75, 100 00 Praha 10
Kontakt:	T: +420 221 592 050 E: info@valbek.cz
Zhotovitel části/objektu:	**MORAVIA CONSULT Olomouc a.s.**
Adresa:	Legionářská 1085/8, 779 00 Olomouc
Kontakt:	T: +420 585 570 444 E: moravia@moravia.cz

Valbek

MCO MORAVIA CONSULT Olomouc a.s.

Hlavní projektant (HIP): **Ing. Jan Bušovský, Dr.** Specialista: **Ing. Marcela Dubská**

Název stavby/akce:	**„Modernizace ŽST Rakovník"**	Označení Investora: **S631500849** Zakázka: **20PH61019**
Název části:	SITUAČNÍ VÝKRESY	Označení části: **C**
Název objektu/dílčí části:	**Koordinační situační výkres**	Označení objektu/komplexu: **C.3**
Název přílohy: Název dílčí části přílohy:	**Koordinační situace 6** **situace km 39,500 - 40,700**	Číslo přílohy (typ/pořadí): **2. 006**

Odpovědný projektant: Ing. Marcela Dubská	Zpracovatel přílohy: Ing. Marcela Dubská	Měřítko: 1:1000 Formáty: 7x A4	Stupeň dokumentace: **PDPS**
Kraj: Středočeský	Katastrální území: Rakovník 739081, dále dle příloh	TUDU: 0761 I1	Smluvní datum zpracování: **26.11.2024**

Označení investora:	Stupeň dokumentace:	Část:	Objekt:	Podobjekt:	Příloha:	Revize:
S 6 3 1 5 0 0 8 4 9	_ P D P S	_ X X X C 3	_ X X X X X X X X	– X X	_ 2 _ 0 0 6	_ 0 0 1

DOKUMENT LZE UŽÍVAT POUZE VE SMYSLU PŘÍSLUŠNÉ SMLOUVY O DÍLO. ŽÁDNÁ JEHO ČÁST NEMŮŽE BÝT DLE ZÁKONA č.121/2000 Sb. KOPÍROVÁNA NEBO JINAK ROZŠIŘOVÁNA BEZ SOUHLASU MORAVIA CONSULT Olomouc a.s.